



ОБЩИНА ПИРДОП - СОФИЙСКА ОБЛАСТ

2070 град Пирдоп, пл. „Тодор Влайков” №2; тел.: 07 181/52 42, факс: 07 181/57 01
www.pirdop.bg, e-mail: obshtina.pirdop@gmail.com; obstina@pirdop.bg

ДО
ОБЩИНСКИ СЪВЕТ
ГР. ПИРДОП

ОБЩИНА ПИРДОП
Регистрационен индекс и дата
90 02-40/22.04.2020г.

ДОКЛАДНА ЗАПИСКА

ОТ АНГЕЛ ПЕНЧОВ ГЕРОВ-КМЕТ НА ОБЩИНА ПИРДОП

Относно: Разрешение за изработване на подробен устройствен план за обект: „Селскостопанска сграда за отглеждане на животни – кравеферма”, поземлен имот с идентификатор 56407.109.29 по КК и КР, одобрени със Заповед № РД-18-52/21.06.2016г.

УВАЖАЕМИ ГОСПОЖИ И ГОСПОДА ОБЩИНСКИ СЪВЕТНИЦИ,

Постъпило е заявление вх. 9400-2427/19.11.2019г. от Петко Павлов Станъов с искане за разрешение за изработване на подробен устройствен план за поземлен имот с идентификатор 56407.109.29 по КК и КР, одобрени със Заповед № РД-18-52/21.06.2016г.

Петков Станъов е собственик на посочения по – горе имот, видно от представения нотариален акт за покупко-продажба на недвижими имоти № 147, т. I, рег. № 1273, дело № 134/29.03.2018г., Вписване по ЗС/ПВ, Вх. рег. № 429 от 29.03.2018г., акт № 135, т. II, дело № 185, партидна книга: том. 31815, стр. 31816.

Към заявлението са представени необходимите документи.

Приложено е техническо задание, изготвено по реда на чл.125, ал.1 от ЗУТ. В писмо, изх. № 14994-2012/14.04.2020г. на РИОСВ е посочен текст със съдържание: „настоящото писмо да бъде прието като становище по чл. 125, ал. 7 от ЗУТ”.


На основание чл. 21, ал. 1, т. 8 и т. 11 от Закона за местното самоуправление и местната администрация (ЗМСМА), във връзка с правомощията си по чл. 124а, ал. 1 от ЗУТ ОбС – гр. Пирдоп,


Проект!

РЕШИ:

разрешава изработването на подробен устройствен план за обект: „Селскостопанска сграда за отглеждане на животни – кравеферма”, поземлен имот с идентификатор 56407.109.29 по КК и КР, одобрени със Заповед № РД-18-52/21.06.2016г.

АНГЕЛ ПЕНЧОВ ГЕРОВ
Кмет на Община Пирдоп





СЛУЖБА ПО ГЕОДЕЗИЯ, КАРТОГРАФИЯ И КАДАСТЪР - СОФИЙСКА ОБЛАСТ

1618, кв."ПАВЛОВО", Ул. "МУСАЛА" №1, 02/8188394; 9556187,
sofia.oblast@cadastr.bg, БУЛСТАТ:130362903

СКИЦА НА ПОЗЕМЛЕН ИМОТ № 15-105304-07.02.2019 г.

Поземлен имот с идентификатор **56407.109.29**

Гр. Пирдоп, общ. Пирдоп, обл. София

По кадастралната карта и кадастралните регистри, одобрени със **Заповед РД-18-52/21.06.2016 г.**
на **ИЗПЪЛНИТЕЛЕН ДИРЕКТОР НА АГКК**

Последно изменение със заповед: **няма издадена заповед за изменение в КККР**

Адрес на поземления имот: **гр. Пирдоп, местност ДОЛЕН МАНДЖАРИН**

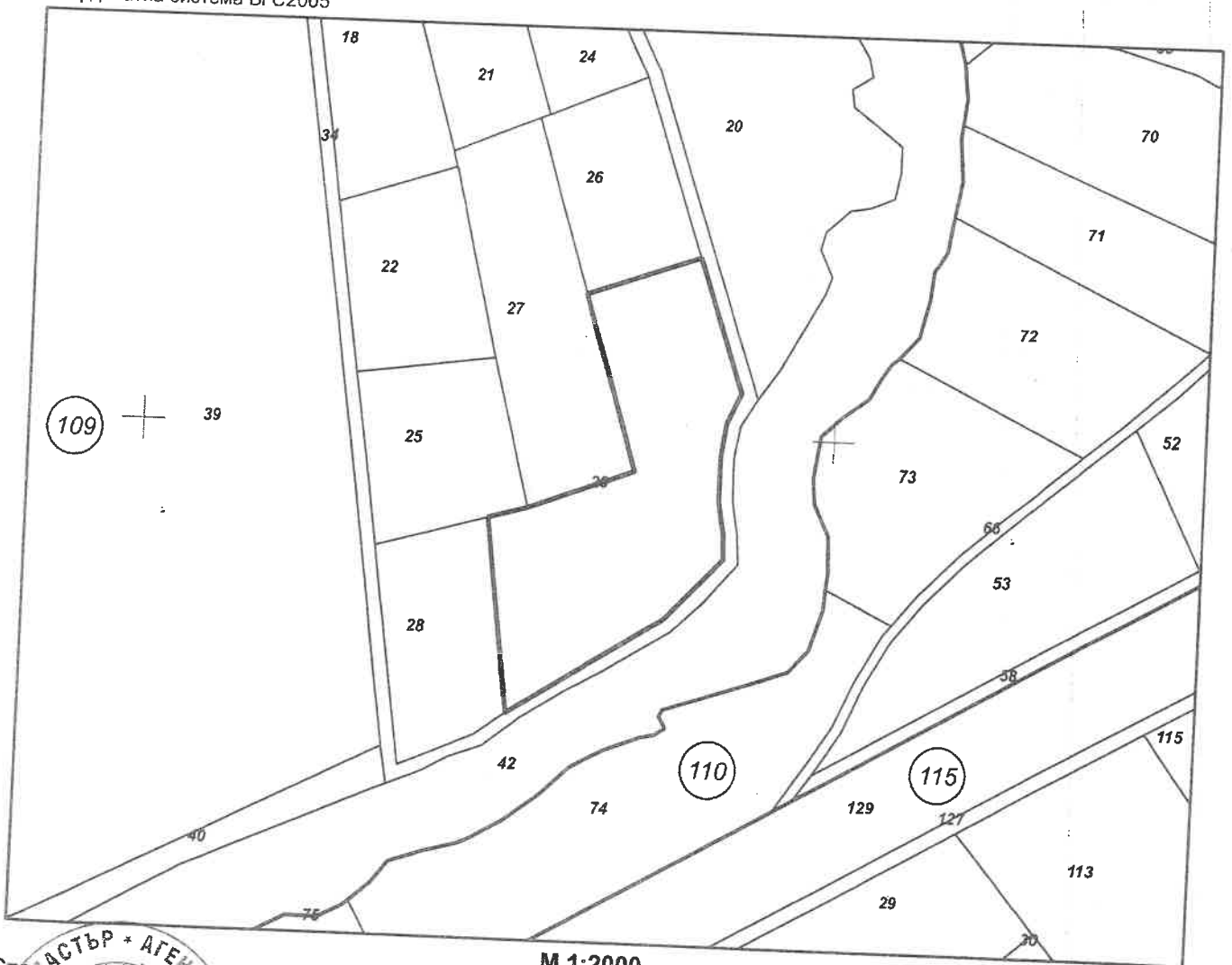
Площ: **4903 кв.м**

Трайно предназначение на територията: **Земеделска**

Начин на трайно ползване: **Ливада**

Категория на земята при неполивни условия: **6**

Координатна система БГС2005




М 1:2000

Стар идентификатор: **няма**
Номер по предходен план: **109029**

Скица № **15-105304-07.02.2019 г.** издадена въз основа на
документ с входящ № **01-45999-04.02.2019 г.**

.....
(печат)

.....
(име)



СЛУЖБА ПО ГЕОДЕЗИЯ, КАРТОГРАФИЯ И КАДАСТЪР - СОФИЙСКА ОБЛАСТ

1618, кв."ПАВЛОВО", Ул. "МУСАЛА" №1, 02/8188394; 9556187,
sofia.oblast@cadastre.bg, БУЛСТАТ:130362903

СКИЦА НА ПОЗЕМЛЕН ИМОТ № 15-105304-07.02.2019 г.

Поземлен имот с идентификатор **56407.109.29**

Гр. Пирдоп, общ. Пирдоп, обл. София

По кадастралната карта и кадастралните регистри, одобрени със **Заповед РД-18-52/21.06.2016 г.**
на **ИЗПЪЛНИТЕЛЕН ДИРЕКТОР НА АГКК**

Последно изменение със заповед: **няма издадена заповед за изменение в КККР**

Адрес на поземления имот: **гр. Пирдоп, местност ДОЛЕН МАНДЖАРИН**

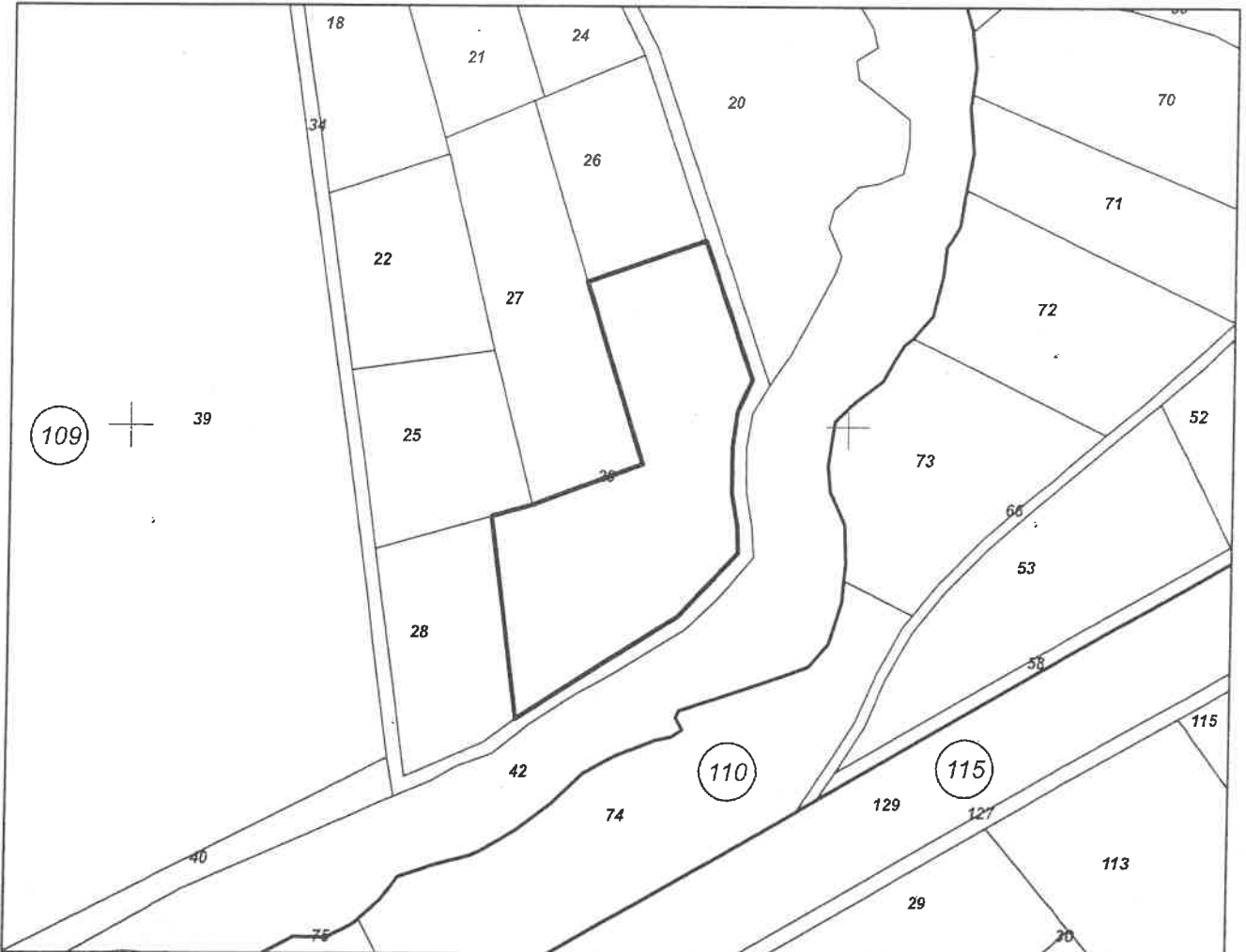
Площ: **4903 кв.м**

Трайно предназначение на територията: **Земеделска**

Начин на трайно ползване: **Ливада**

Категория на земята при неполивни условия: **6**

Координатна система БГС2005



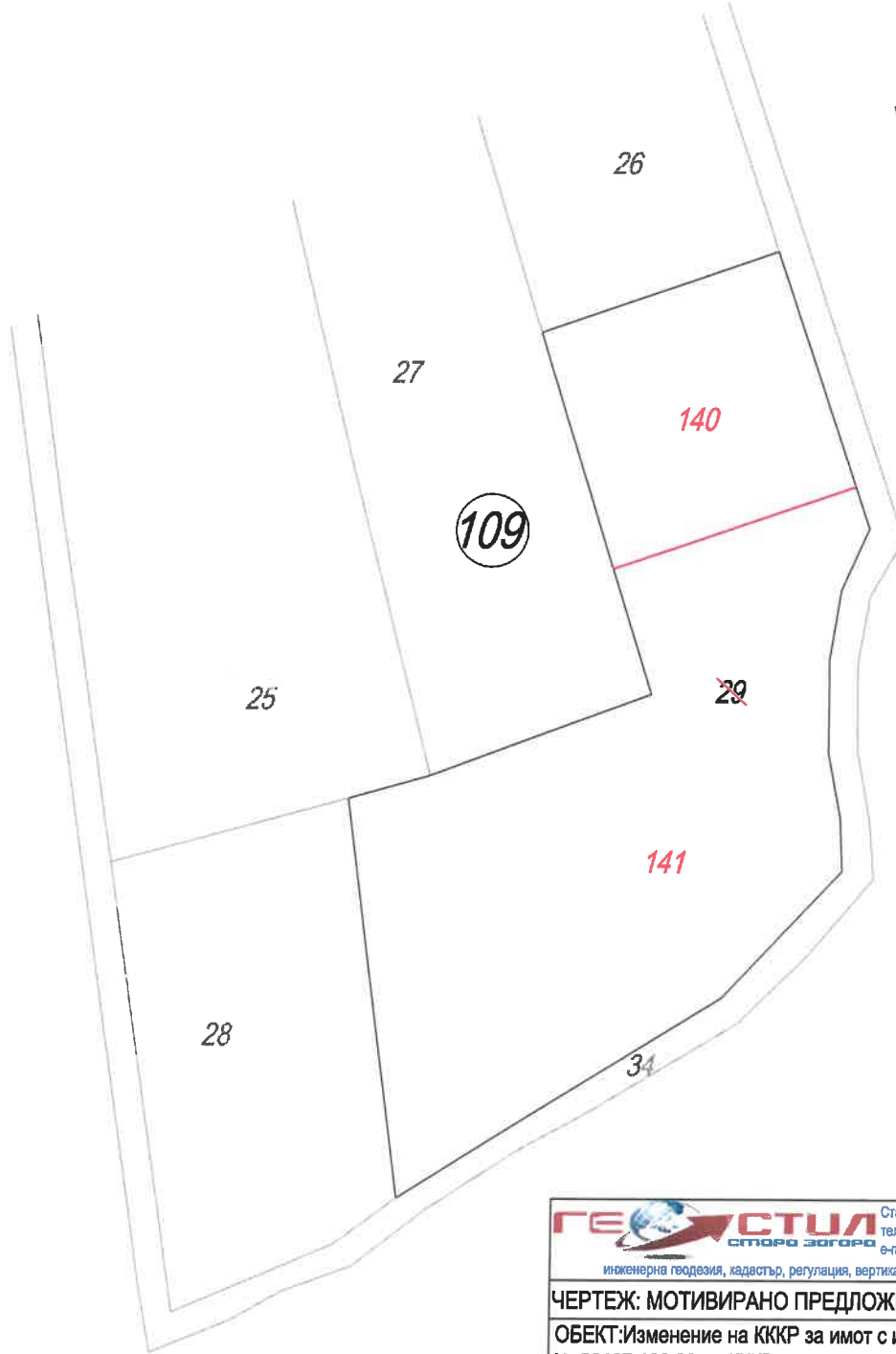
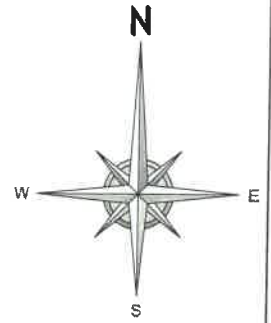
М 1:2000

Степ. идентификатор: **няма**
Начертано предходен план: **109029**

Скица № 15-105304-07.02.2019 г. издадена въз основа на
документ с входящ № 01-45999-04.02.2019 г.

(печат)

(име)



ПЛОЩИ

Съществуващо ПИ 56407.109.29 - 4903 кв.м.
 Ново образувани проектни имоти
 ПИ 56407.109.140 - 1198кв.м.
 ПИ 56407.109.141 - 3705кв.м.

КАМАРА НА ИНЖЕНЕРИТЕ ПО ГЕОДЕЗИЯ

Регистрационен №: 0515
 инж. Григор Христов Груев

[Signature]
 /подпис / дата /

ПРАВСПОСОБНОСТ ПО ГЕОДЕЗИЯ И КАДАСТЪР

ГЕОСТИЛ СТАРА ЗАГОРА
 инженерна геодезия, кадастър, регулация, вертикално планиране и трасиране

Стара Загора, ул. "Орфей" № 4, офис 4
 тел. 0887 96 77 05 / 0886 85 02 07
 e-mail: geostilood@gmail.com

ЧЕРТЕЖ: МОТИВИРАНО ПРЕДЛОЖЕНИЕ М 1:1000
ОБЕКТ: Изменение на КККР за имот с идентификатор № 56407.109.29 по КККР на гр. Пирдоп община Пирдоп
ВЪЗЛОЖИТЕЛ: Петко Павлов Станьов

КАМАРА НА ИНЖЕНЕРИТЕ В ИНВЕСТИЦИОННОТО ПРОЕКТИРАНЕ
 ПЪЛНА ПРОЕКТАНТСКА ПРАВСПОСОБНОСТ

Регистрационен № 11973

Секция: ГПГ
 Части на проекта: по удостоверение за ГПП

инж. ГРИГОР ХРИСТОВ ГРУЕВ
 Подпис: *[Signature]*

ВАЖИ С ВАЛИДНО УДОСТОВЕРЕНИЕ ЗА ПЪЛНА ТЕКУЩАТА ГОДИНА

ПРОЕКТАНТ: инж. Григор Хр. Груев дата: 11.2019г. Лист: 1/1

Този чертеж както и цялата информация в него е изключителна собственост на "ГЕОСТИЛ" ООД и се намира под закрилата на закона за авторското право и сродните му права, копирането както и използването му или на части от него не може да става без съгласието на "ГЕОСТИЛ" ООД



РЕПУБЛИКА БЪЛГАРИЯ

Министерство на земеделието, храните и горите
Областна дирекция „Земеделие“ - София област
Общинска служба по земеделие - Пирдоп

МИНИСТЕРСТВО НА ЗЕМЕДЕЛИЕТО, ХРАНИТЕ И ГОРИТЕ
Областна дирекция „Земеделие“ - София област
Общинска служба по земеделие - гр. Пирдоп

Док. № 98-11-15/16.04.2019.

СПРАВКА ЗА ИМОТИ НА СОБСТВЕНИК

ИМЕ: ПЕТКО ПАВЛОВ СТАНЬОВ, ЕГН:9110219341

Землище на град Пирдоп, ЕКАТТЕ: 56407, община Пирдоп, област Софийска

№ по Ред	Имот №	Местност	НТП	Категория	Площ (дка)
1	2	3	4	5	6
1.	56407.22.29	Еленско	Ливада	X	2,000
2.	56407.109.20	Долен Манджарин	Ливада	VI	5,079
3.	56407.109.29	Долен Манджарин	Ливада	VI	4,903

Началник ОСЗ-Пирдоп

(инж.Бл.Костов)

